

Numer drogi	Przebieg drogi
479023 P	Droga powiatowa 3238P - Rzgów - Kolonia Modła - Jaszczurówka - Zastruże - droga powiatowa 3096P
479024 P	Droga gminna 479 028 - granica gminy Rychwał (Broniki)
479025 P	Droga powiatowa 2900P - Piaski - Kępa - granica gminy Rychwał (Franki)
479026 P	Droga powiatowa 3096P - Rzgów Pierwszy - droga powiatowa 3239P
479027 P	Droga powiatowa 3239P - Grabienice - Mądroszki - granica gminy Rychwał (Rozalin)
479028 P	Droga gminna 479 027 - granica gminy Rychwał (Borek)
479029 P	Droga powiatowa 3097P - Kurów - Bożatki - droga powiatowa 2900P
479030 P	Droga powiatowa 2900P - Bożatki - droga gminna 479 000
479031 P	Granica gminy Rzgów - Zabel - granica gminy Grodziec (Bystrzyca)
479032 P	Droga gminna 489 004 - Huta - Ludwików - Błonice - droga gminna 479 000
479033 P	Droga powiatowa 3238P- Józefowo - droga powiatowa 3238P
479034 P	Droga powiatowa 3239P - Grabienice - droga powiatowa 3238P
489003 P	Granica gminy Rzgów - Witnica - Nowe Grabienice - droga powiatowa 2900P
489004 P	Granica gminy Rzgów - Wojciechowo - Bobrowo - granica gminy Rychwał (Modlibogowice)
489005 P	Granica gminy Rzgów - Wojciechowo - droga powiatowa 3243P

źródło: opracowanie własne na podstawie danych Zarządu Dróg Powiatowych w Koninie

Tabela 13. Drogi gminne w gminie Skulsk

Numer drogi	Przebieg drogi
444031 P	(Kolonia Wtórek) granica gminy Skulsk - droga powiatowa 3183P
444035 P	(Ościslówo) granica gminy Skulsk - Popielewo - droga gminna 447 035
444037 P	(Ościslówo) granica gminy Skulsk - Kobylanki - Wandowo - granica gminy Ślesin (Kijowiec)
447000 P	Dzierżysław - droga powiatowa 3181P
447001 P	Granica gminy Skulsk - Dzierżysław - droga powiatowa 3181P
447002 P	Droga powiatowa 3181P - Dzierżysław - granica gminy Wilczyn (Głębozec)
447003 P	Droga gminna 447 002 - Dzierżysław - Resztówka - droga gminna 447 006
447004 P	Droga powiatowa 3181P - Rakowo - droga gminna 447 009
447005 P	(Lenartowo) granica gminy Skulsk - Radwańczewo - droga powiatowa 3181P
447006 P	Droga powiatowa 3181P - Radwańczewo - Resztówka - droga powiatowa 3183P
447007 P	Droga gminna 447 006 - Resztówka - droga powiatowa 3183P
447008 P	Buszkowo - droga powiatowa 3183P
447009 P	Droga powiatowa 3181P - Rakowo - droga krajowa
447010 P	(Berlinek) granica gminy Skulsk - Pilich - droga krajowa 25

Numer drogi	Przebieg drogi
447011 P	Granica gminy Skulsk - Mniszki B - droga gminna 447 012
447012 P	Droga powiatowa 3187P - Skulsk - Mniszki B - Łuszczewo - droga powiatowa 3187
447013 P	Droga gminna 447 014 - Borowa - droga gminna 447 012
447014 P	Granica gminy Skulsk - Borowa - Łuszczewo - droga powiatowa 3187P
447015 P	Droga powiatowa 3187P - Łuszczewo - Galiszewo - droga powiatowa 3187P
447016 P	Droga gminna 447 015 - droga powiatowa 3187P
447017 P	Droga gminna 447 012 - Mniszki B - Galiszewo - droga powiatowa 3187P
447018 P	Droga gminna 447 012 - Mniszki B - droga gminna 447 012
447019 P	Droga powiatowa 3187P - Galiszewo - Sadziska - Mielnica Duża - droga powiatowa 3189P
447020 P	Droga powiatowa 3187P - Piaski - droga powiatowa 3189P
447021 P	Droga powiatowa 3189P - Piaski - Wilcza Kłoda - droga gminna 447 022
447022 P	Droga krajowa 25 - Skulsk - Zygmuntowo - Piastowo - Koszewo - droga powiatowa 3190P
447023 P	Droga powiatowa 3190P - Wilcza Kłoda - Mielnica Mała - droga gminna 447 024
447024 P	Droga powiatowa 3189P - Mielnica Duża - Mielnica Mała - Warzymowo - droga powiatowa 3190P
447025 P	Droga powiatowa 3190P - Zygmuntowo - Włodzimiera - Warzymowo
447026 P	Droga gminna 447 022 - droga powiatowa 3190P
447027 P	Droga krajowa 25 - Lisewo - droga gminna 447 022
447028 P	Droga krajowa 25 - Lisewo - Przyłubie - Młynek - droga powiatowa 3188P
447029 P	Droga powiatowa 3190P - Włodzimiera - Paulina - Kolonia Warzymowska - droga gminna 447 022
447030 P	Droga krajowa 25 - Lisewo - droga gminna 447 022
447031 P	Droga powiatowa 3188P - Gawrony - Koszewo - droga powiatowa 3190P
447032 P	Droga krajowa 25 - Celinowo - droga gminna 447 033
447033 P	Droga powiatowa 3188P - Dąb - droga gminna 458 008
447034 P	(Kijowiec) granica gminy Skulsk - droga gminna 458 008
447035 P	Paniewo - Popielewo - Kobylanki - droga gminna 444 060
447036 P	Droga gminna 444 060 - Kobylanki - Nowa Wieś - granica gminy Ślesin
447037 P	(Jezioro Czartowo) - Lisewo - droga krajowa 25
447038 P	Droga gminna 444 060 - Popielewo - Czartówek - droga gminna 447 039
447039 P	Droga gminna 447 035 - Czartowo - Czartówek - droga gminna 444 060
447040 P	Droga powiatowa 3183P - Parcele Popielewo - droga gminna 447 035
447041 P	Droga powiatowa 3183P - droga gminna 444 054
447042 P	Droga powiatowa 3183P - Resztówka - droga gminna 447 035
447043 P	Droga powiatowa 3183P - Buszkowo Parcele - droga gminna 447 044
447044 P	Droga powiatowa 3183P - Buszkowo Parcele - droga gminna

Numer drogi	Przebieg drogi
	447 035
447045 P	Droga powiatowa 3183P - Nela
458008 P	(Kijowiec) granica gminy Skulsk - Dąb - Gawrony - droga powiatowa 3188P

źródło: opracowanie własne na podstawie danych Zarządu Dróg Powiatowych w Koninie

Tabela 14. Drogi gminne w gminie Sompolno

Numer drogi	Przebieg drogi
451026 P	(Synogać) granica gminy Sompolno - Spólnik - Ośno Podleśne - droga powiatowa 3200P
461000 P	Droga powiatowa 3203P - Lubstów - droga powiatowa 3203P
461001 P	Droga gminna 461 007 - Płoszewo - Police - Kopalnia Lubstów - droga wojewódzka 266
461002 P	Droga gminna 461 003 - Kopalnia Lubstów - droga gminna 461 001
461003 P	Droga gminna 461 004 - Płoszewo - droga wojewódzka 263
461004 P	Droga gminna 461 003 - Police - droga wojewódzka 266
461005 P	Droga gminna 461 003 - Zofia - droga wojewódzka 266
461006 P	Droga gminna 461 005 - Zofia - droga gminna 461 004
461007 P	Droga wojewódzka 263 - Lesiska - Dąbrowa - droga wojewódzka 263
461008 P	Droga gminna 461 007 - Dąbrowa - droga gminna 461 003
461009 P	Płoszewo - droga gminna 468 008
461010 P	Droga powiatowa 3202P - Nadjezioro
461011 P	Droga gminna 461 010 - Nadjezioro - droga gminna 461 012
461012 P	Droga powiatowa 3202P - Biele - droga gminna 461 013
461013 P	Droga powiatowa 3201P - Sycewo
461014 P	Droga powiatowa 3201P - Sycewo - droga gminna 461 013
461015 P	Droga powiatowa 3202P - Nadjezioro - Sycewo - Wierzbie - droga wojewódzka 263
461016 P	Droga gminna 461 017 - Sycewo - droga gminna 461 015
461017 P	Droga powiatowa 3202P - Sycewo - droga powiatowa 3201P
461018 P	Droga powiatowa 3201P - Mąkolno - droga powiatowa 3204P
461019 P	Droga wojewódzka 263 - Wierzbie - Kolonia Mąkolno - droga powiatowa 3204P
461020 P	Droga gminna 461 015 - Wierzbie - droga powiatowa 263
461021 P	Droga gminna 461 020 - Wierzbie - MostkiKujawskie - Belny Chojny - droga gminna 461 024
461022 P	Droga powiatowa 3200P - Drzewiec - Ośno Górne - Marcinkowo - Mostki Kujawskie - droga wojewódzka 263
461023 P	Droga wojewódzka 269 - Ośno Górne - droga gminna 461 022
461024 P	Droga wojewódzka 263 - Marcinkowo - Ośno Dolne - droga wojewódzka 269
461025 P	Droga wojewódzka 269 - Kolonia Wierzbie - droga gminna 461 015
461026 P	Droga gminna 461 027 - Wymysłowo - droga wojewódzka 269
461027 P	Olszewo - Belny - droga gminna 451 026
461028 P	Droga gminna 451 026 - droga powiatowa 3200
461029 P	Rzeka Noteć - Belny - droga gminna 451 026

Numer drogi	Przebieg drogi
461030 P	Ośno Podleśne - droga powiatowa 3200P
461031 P	Belny - droga powiatowa 3200P
461032 P	Droga powiatowa 3200P - Drzewiec - droga gminna 461 022
461033 P	Droga gminna 461 022 - Marcianki - granica powiatu kolskiego (Kawęczyn)
461034 P	Ośno Górne
461035 P	Droga wojewódzka 269 - Ośno Dolne
461036 P	Droga gminna 461 038 - Mostki Parcele - droga wojewódzka 263
461037 P	Droga gminna 461 038 - Kolonia Mostki - droga wojewódzka 263
461038 P	Droga gminna 461 021 - granica powiatu kolskiego (Brzezie Smółkowo)
461039 P	Droga powiatowa 3205P - Piaski - granica powiatu kolskiego (Łaziska)
461040 P	Droga powiatowa 3204P - Mąkolno - Przysrone - granica powiatu kolskiego (Szczerkowo)
461041 P	Droga gminna 461 040 - Przysrone - granica powiatu kolskiego (Łaziska)
461042 P	Droga powiatowa 3205P - Przysrone - Smolarnia - Lipiny Kolonia - droga powiatowa 3205P
461043 P	Droga gminna 461 042 - droga powiatowa 3205P
461044 P	Radowo - droga gminna 461 042
461045 P	Droga gminna 461 048 - Radowo - droga gminna 461 042
461046 P	Droga gminna 461 050 - Lipiny Kolonia - droga powiatowa 3205P
461047 P	Droga gminna 461 050 - Lipiny Kolonia - droga gminna 461 048
461048 P	Droga gminna 461 050 - Radowo - Lipiny Kolonia - droga gminna 461 046
461049 P	Janowice - droga gminna 461 050
461050 P	Droga gminna 461 040 - Siedliska - Smólniki Mostkowskie - Stawiska - droga powiatowa 3202P
461051 P	Kazubek - droga gminna 461 050
461052 P	Droga gminna 461 050 - Stawiska
461053 P	(Stachowizna) granica gminy Sompolno - Kazubek - droga powiatowa 3202P
461054 P	Droga gminna 461 055 - Wroczewo - Czamża
461055 P	Droga powiatowa 3202P - Zakrzewek - droga powiatowa 3204P
461056 P	Droga powiatowa 3202P - Zakrzewek - droga gminna 461 055
461057 P	Droga gminna 461 055 - Zakrzewek - droga powiatowa 3202P
461058 P	Grądy - Nowa Wieś - droga powiatowa 3202P
461059 P	Droga powiatowa 3202 - Ostrówek - droga powiatowa 3202P
461060 P	Droga gminna 461 059 - Koci Ostrów - Klonowa - granica powiatu kolskiego (Smólniki Osieckie)
461061 P	Droga gminna 461 063 - granica powiatu kolskiego (Smólniki Osieckie)
461062 P	Droga powiatowa 3206P - Jażwiny - droga gminna 461 063
461063 P	Droga powiatowa 3206P - Koszary - Nowe Jażwiny - granica powiatu kolskiego
461064 P	Droga gminna 461 063 - Klonowa - droga gminna 461 060

Numer drogi	Przebieg drogi
461065 P	Droga powiatowa 3206P - Racięcice - Zielone Baby - Koszary - droga gminna 461 063
461066 P	Koszary - droga gminna 461 060
461067 P	Droga powiatowa 3204P - Nowa Wieś - Grądy - droga gminna 461 060
461068 P	Droga gminna 461 067 - Nowa Wieś - droga powiatowa 3204P
461069 P	Droga powiatowa 3204P - Nowa Wieś - droga gminna 461 067
461070 P	Droga powiatowa 3206P - Staefanowo - Jesionka - Racięcice - droga powiatowa 3206
461071 P	Droga gminna 461 070 - Racięcice Kolonia - granica powiatu kolskiego (Łuczywno)
461072 P	Droga wojewódzka 266 - Bagno - Racięcice Kolonia - droga gminna 461 071
461073 P	Droga powiatowa 3203P - Lubstów - Przybyłów Młynek - droga wojewódzka 266
461074 P	Droga wojewódzka 266 - Marianowo - Jesionka - droga wojewódzka 266
461075 P	Droga powiatowa 3206P - Lubstówek - Marianowo - droga gminna 461 074
461076 P	Droga gminna 461 075 - Łagiewniki Górne - droga gminna 461 070
461077 P	Droga gminna 461 078 - Błonawy - Lubstówek - droga powiatowa 3206P
461078 P	Błonawy - droga powiatowa 3203P
461079 P	Droga wojewódzka 263 - Szczerkowo - Józefowo - droga gminna 461 012
468003 P	(Święcie) granica gminy Sompolno - Łagiewniki Dolne - granica gminy Kramsk
468044 P	(Pąchów) granica gminy Sompolno - Racięcice - droga gminna 461 070

źródło: opracowanie własne na podstawie danych Zarządu Dróg Powiatowych w Koninie

Tabela 15. Drogi gminne w gminie Stare Miasto

Numer drogi	Przebieg drogi
475044 P	Droga krajowa 72 - Żdźary - granica gminy Krzymów (Izabelin)
475045 P	Droga krajowa 72 - Żdźary - granica gminy Krzymów (Szwajcaria)
479015 P	(Branno) granica gminy Stare Miasto - Kozia Góra - Stare Miasto - droga powiatowa 3235P
479016 P	(Branno) granica gminy Stare Miasto - Rumin - 3235P
479018 P	(Śmieszne) granica gminy Stare Miasto - Nowiny - droga powiatowa 3238P
482000 P	Droga gminna 482 001 - Oczyszczalnia - granica miasta Konina (Krykawka)
482001 P	Rumin - Posoka - droga powiatowa 3096P
482002 P	Droga gminna 482 001 - Rumin - droga powiatowa 3096P
482003 P	Droga powiatowa 3240P - Modła Kolonia - Królewska Modła - droga krajowa 25
482004 P	(Konin - Pawłówek) granica gminy Stare Miasto - Żychlin - droga powiatowa 3251P
482005 P	Parcele Żychlinskie - Żychlin - droga powiatowa 3251P

Numer drogi	Przebieg drogi
482006 P	Droga powiatowa 3251P - Żychlin - Janowice - Krągola - Karsy - droga gminna 482 013
482007 P	Droga krajowa 72 - Żychlin - granica gminy Krzymów (Wrząca)
482008 P	Droga gminna 482 007 - Żychlin - Lipiny - granica gminy Krzymów (Teresin)
482009 P	Droga krajowa 72 - Lipiny - granica gminy Krzymów (Wrząca)
482010 P	Droga powiatowa 3250P - Krągola - Janowice - droga krajowa 72
482011 P	Droga powiatowa 3250P - Krągola - droga gminna 482 006
482012 P	Droga powiatowa 3250P - Karsy - droga gminna 482 006
482013 P	Droga gminna 482 002 - Księża Modła - Lisiec Wielki - droga gminna 482 027
482014 P	Droga gminna 482 006 - Krągola - droga krajowa 72
482015 P	Droga gminna 482 014 - Krągola - Żdzary - droga powiatowa 3252P
482016 P	Droga gminna 482 014 - Krągola - Lisiec Mały - droga gminna 482 018
482017 P	Droga powiatowa 3250P - Krągola Pierwsza - droga gminna 482 016
482018 P	Droga powiatowa 3250P - Lisiec Mały - droga powiatowa 3252P
482019 P	Droga powiatowa 3252P - Ostatki - droga krajowa 72
482020 P	Droga krajowa 72 - Żdzary Kolonia - granica gminy Krzymów (Hiszpania)
482021 P	Droga powiatowa 3252P - Ostatki - Bicz - droga gminna 482 025
482022 P	Droga gminna 482 025 - Bicz - droga gminna 482 021
482023 P	Droga powiatowa 3252P - Lisiec Wielki - droga gminna 482 025
482024 P	Droga gminna 482 025 - Lisiec Wielki - granica powiatu tureckiego (Półka)
482025 P	Droga powiatowa 3250P - Lisiec Wielki - Bicz - granica powiatu tureckiego (Kolonia Kiszewy)
482026 P	Droga gminna 482 027 - Lisiec Wielki - Zgoda - granica powiatu tureckiego (Krępa)
482027 P	Droga powiatowa 3250P - Lisiec Wielki - Niklas - droga gminna 482 028
482028 P	Granica gminy Stare Miasto - Nowy Lisiec - Kazimierów - Niklas - droga powiatowa 3250P
482029 P	Droga gminna 482 027 - Kazimierów - 482 031
482030 P	Droga krajowa 25 - Główek - Kazimierów - droga gminna 482 028
482031 P	Droga gminna 482 030 - Kazimierów - droga gminna 482 028
482032 P	Droga gminna 482 028 - Kazimierów - granica gminy Rychwał (Radzimia)
482033 P	Droga krajowa 25 - Główek - Nowy Lisiec - droga gminna 482 030
482034 P	Droga gminna 482 035 - Tomaszew - droga gminna 482 030
482035 P	Droga gminna 482 039 - Królewska Modła - Tomaszew - Lisiec Mały - droga gminna 482 013
482036 P	Droga gminna 482 035 - Kruszyna - droga gminna 482 013
482037 P	Droga krajowa 25 - Księża Modła - droga gminna 482 013

Numer drogi	Przebieg drogi
482038 P	Droga krajowa 25 - Modła Holendry - droga krajowa 25
482039 P	Droga powiatowa 3240P - Trójka - Królewska Modła - Modła Holendry - 482 038
482040 P	Droga gminna 482 039 - Trójka - granica gminy Rychwał
482041 P	Droga powiatowa 3240P - Barczygłów - Pastwiska - Jeziorka - droga gminna 486 000
486000 P	(Kuchary Kościelne) granica gminy Stare Miasto - Konatki - Nowiny - Jeziorka - droga gminna 482 038
486001 P	(Święcia) granica gminy Stare Miasto - Posada - droga krajowa 25

źródło: opracowanie własne na podstawie danych Zarządu Dróg Powiatowych w Koninie

Tabela 16. Drogi gminne w gminie Ślesin

Numer drogi	Przebieg drogi
444037 P	(Wandowo) granica gminy Ślesin - Kijowiec - Kijowskie Nowiny - droga powiatowa 3188P
451000 P	Miasto Ślesin - Głębockie Pierwsze - Witalisów - granica gminy Skulsk (Obory)
451012 P	Droga powiatowa 3188P - Żółwieniec - granica gminy Skulsk (Nowa Ruda)
451013 P	(Stara Ruda) granica gminy Ślesin - Ignacewo - droga wojewódzka 263
454052 P	(Stogi) granica gminy Ślesin - Biskupie - droga powiatowa 3185P
458000 P	Ostrowąż - Szyszynek - droga powiatowa 3186P
458001 P	Droga powiatowa 3186 - Giętkowo - droga gminna 458 003
458002 P	Droga powiatowa 3186 - Giętkowo - droga powiatowa 3185P
458003 P	Droga powiatowa 3186 - Ostrowąż - Giętkowo - droga gminna 458 004
458004 P	Droga powiatowa 3185 - Teodorowo - droga powiatowa 3186P
458005 P	Droga powiatowa 3186 - Szyszynek - Biskupie - droga powiatowa 3185P
458006 P	Droga powiatowa 3186 - Marianowo - Kijowiec - Szyszyn - droga gminna 458 009
458007 P	Droga gminna 451 012 - Kijowiec - droga gminna 458 006
458008 P	Droga gminna 451 012 - Kijowiec - granica gmina Skulsk
458009 P	Droga powiatowa 3186 - Szyszyn - Konstantynowo - droga gminna 458 011
458010 P	Droga gminna 458 009 - Szyszyn - Szyszyńskie Holendry - droga krajowa 25
458011 P	Droga krajowa 25 - Szyszyńskie Holendry - Stabiałowo - Żółwieniec - droga gminna 451 012
458012 P	Droga gminna 458 005 - Biskupie - Sarnowa Kolonia - droga gminna 458 013
458013 P	Droga wojewódzka 263 - Sarnowa - Pole - droga gminna 458 014
458014 P	Droga powiatowa 3186 - Teodorowo - Helenowo - Pole - granica miasta Ślesin (ul. Polna)
458015 P	Droga powiatowa 3186 - Teodorowo - granica miasta Ślesin (ul. Działki)

Numer drogi	Przebieg drogi
458016 P	Droga gminna 451 012 - Witalisów - Głębockie Drugie - droga powiatowa 3191P
458017 P	Droga krajowa 25 - Szyszyńskie Holendry - Konstantynówek - droga powiatowa 3188P
458018 P	Droga wojewódzka 263 - Ignacewo - granica gminy Wierzbinek (Wilcza Kłoda)
458019 P	Droga powiatowa 3203P - Wierzelin
458020 P	Droga wojewódzka 263 - Ignacewo - Pogorzele - Smolniki - droga gminna 458 021
458021 P	Droga gminna 458 020 - Smolniki - Pogoń Gosławska - Bylew - droga powiatowa 3213P
458022 P	Droga wojewódzka 263 - Leśnictwo - droga gminna 458 023
458023 P	Droga powiatowa 3210P - Wygoda - Kolebki - Smolniki - droga gminna 458 021
458024 P	Droga wojewódzka 263 - Pówiosek Lubstowski - Kolebki - droga gminna 458 023
458025 P	Droga gminna 458 024 - Kolebki - Piotrkowice - droga gminna 458 027P
458026 P	Droga powiatowa 3210P - Piotrkowice - droga gminna 458 025
458027 P	Droga powiatowa 3210P - Piotrkowice - droga powiatowa 3210P
458028 P	Droga powiatowa 3210P - Piotrkowice - Kolebki - droga gminna 458 023
458029 P	Droga powiatowa 3210P - Piotrkowice - Niedźwiady Duże - Stary Licheń - droga powiatowa 3210P
458030 P	Droga powiatowa 3208P - Piotrkowice - droga gminna 458 029
458031 P	Droga powiatowa 3208P - Niedźwiady Duże - droga gminna 458 029
458032 P	Droga gminna 458 029 - Wygoda - droga powiatowa 3210P
458033 P	Droga powiatowa 3210P - Nowy Licheń - granica gminy Kramsk (Helenów)
458034 P	Droga gminna 458 031 - Niedźwiady Małe
458035 P	Droga powiatowa 3208P - Kępa - Stary Licheń - droga powiatowa 3210P
458036 P	Droga gminna 458 035 - Kępa - droga powiatowa 3208P
458037 P	Droga powiatowa 3209P - Julia - droga powiatowa 3208P
458038 P	Droga powiatowa 3209P - Wąsosze - Niedźwiady Duże - droga powiatowa 3208P
458039 P	Droga powiatowa 3209P - Wąsosze - Piotrkowice - droga powiatowa 3210P
458040 P	Droga powiatowa 3209P - Półwiosek Stary - Półwiosek Nowy - Wąsowskie Holendry - droga powiatowa 3209P
458041 P	Honoratka - droga krajowa 25
458042 P	Władysławów - droga krajowa 25
458043 P	Dąbrowa Duża - droga krajowa 25
458044 P	Droga gminna 458 045 - Mikorzyn - droga krajowa 25
458045 P	Droga krajowa 25 - Mikorzyn - droga krajowa 25
458046 P	Droga gminna 458 047 - Sławęcín - Lubomyśle - droga krajowa 25
458047 P	Droga gminna 458 048 - Goranin - Dąbrowa Mała - droga

Numer drogi	Przebieg drogi
	gminna 458 046
458048 P	Droga wojewódzka 263 - Różnowa - Goranin - granica miasta Ślesina (ul. Gorańska)
458049 P	Droga wojewódzka 263 - Różnowa - Florentynowo - Sławęcín - droga gminna 458 047

źródło: opracowanie własne na podstawie danych Zarządu Dróg Powiatowych w Koninie

Tabela 17. Drogi gminne w gminie Wierzbinek

Numer drogi	Przebieg drogi
451000 P	(Witalisów) granica gminy Wierzbinek - Obory - Noć - droga powiatowa 3190P - Kalina - Holendry Broniszewskie - Wywoźna - granica województwa
451001 P	Droga gminna 451 000 - Broniszewo - Racięcín - droga powiatowa 3191P
451002 P	Droga gminna 451 000 - Broniszewo - Holendry Broniszewskie - droga powiatowa 3191P
451003 P	Droga powiatowa 3193P - Ruszkowo - Ruszkówek - Zakrzewek - Janowo - Łysek
451004 P	Droga powiatowa 3193P - Dobra Wola - Wilcza Kłoda - Nykiel - droga wojewódzka 263
451005 P	Droga powiatowa 3193P - Ruszkowo - Baranowo - droga gminna 451 004
451006 P	Droga gminna 451 004 - Nykiel - Rybno - droga gminna 451 008
451007 P	Droga powiatowa 3191P - Smólniki - Helenowo - Złotowo - Katarzynowo - Kazubek - Zakrzewek - droga gminna 451 003
451008 P	Droga gminna 451 003 - Zakrzewek - Kołek - droga wojewódzka 263
451009 P	Droga gminna 451 000 - Broniszewo - Holendry Broniszewskie - Morzyczyn - Morzyczynek - Cegielnia Rudki - droga powiatowa 3193P
451010 P	Droga powiatowa 3191P - Wójcinek - Pagórki - droga powiatowa 3193P
451011 P	Droga powiatowa 3192P - Logowo - Trzcíniec - droga gminna 451 007
451012 P	(Żółwiniec) granica gminy Wierzbinek - Nowa Ruda - droga gminna 451 000
451013 P	Droga gminna 451 000 - Stara Ruda - granica gminy Ślesin (Ignacewo)
451014 P	Droga gminna 451 003 - Teodorowo - Pogorzały - droga wojewódzka 263
451015 P	Granica gminy Wierzbinek - Talarkowo - Janowo Racięckie - droga gminna 451 016
451016 P	(Nowa Wieś) granica gminy Wierzbinek - Słomkowo - Wojciechowo - droga gminna 451 020
451017 P	Droga powiatowa 3191P - Racięcín - Kazimierowo - Witkowice - droga powiatowa 3194P
451018 P	Droga wojewódzka 266 - Paradowo - Walerianowo - Kwiatkowo - Palmowo - droga gminna 451 019
451019 P	Droga wojewódzka 266 - Palmowo - Dobra Wola - Sadlno - droga powiatowa 3193P
451020 P	Droga wojewódzka 266 - Ziemięcín - droga powiatowa

Numer drogi	Przebieg drogi
	3193P
451021 P	Droga wojewódzka 266 - Chlebowo - droga gminna 451 003
451022 P	Granica gminy Wierzbinek - Żychlinek - Kryszkowice - Boguszczycki - Boguszyce - Olesin - Chrząższczewo - droga gminna 451 024
451023 P	Droga wojewódzka 266 - Łysek - droga gminna 451 003
451024 P	Droga gminna 451 037 - Gaj - droga gminna 451 003
451025 P	Droga wojewódzka 266 - Niedźwiady - droga gminna 451 026
451026 P	Droga gminna 451 022 - Niedźwiady - Synogać - granica gminy Sompolno (Spólnik)
451027 P	Droga wojewódzka 266 - Tomisławice - Nowiny Kryszkowskie - granica województwa
451028 P	Droga powiatowa 3196P - Ostrówek - Ostrowo - droga powiatowa 3197P
451029 P	Droga gminna 451 028 - Ostrowo - droga gminna 451 028
451030 P	Droga powiatowa 3196P - Galczycki - Synogać - droga gminna 451 026
451031 P	Droga powiatowa 3197P - Julianowo - Pamiątka - Mąkoszyn Sowa - granica województwa
451032 P	Granica województwa - Romanowo - skrzyżowanie z drogą powiatową 3197P - Suchy Las - droga powiatowa 3200P
451033 P	Droga powiatowa 3197P - Romanowo - Dębowiec - droga powiatowa 3197P
451034 P	Granica województwa - Kazimierzewo - Zamość - granica województwa
451035 P	Droga gminna 451 032 - Suchy Las - Zamość - droga gminna 451 034
451036 P	Droga gminna 451 033 - Dębowiec - granica województwa
451037 P	Droga powiatowa 3193P - Kazubek - Florianowo - Sadlno - droga powiatowa 3193P
451038 P	Droga gminna 451 020 - Ziemięcín - Wandzinowo - droga powiatowa 3193P
451039 P	Droga powiatowa 3200P - Zielonka - Posada - droga powiatowa 3197P
451040 P	Droga powiatowa 3197P - Mąkoszyn - granica województwa (Stare Morzyce)

źródło: opracowanie własne na podstawie danych Zarządu Dróg Powiatowych w Koninie

Tabela 18. Drogi gminne w gminie Wilczyn

Numer drogi	Przebieg drogi
444000 P	(Szydowiec) granica gminy Wilczyn - Świętne - droga powiatowa 3176P
444001 P	Droga powiatowa 3177P - Cegielnia - droga powiatowa 3176P
444002 P	OSiR - (ul. Karolkowa Wilczyn) droga powiatowa 3176P
444003 P	Droga gminna 444 001 - Cegielnia - droga powiatowa 3177P
444004 P	Droga powiatowa 3176 - Karolkowo - Cegielnia - Wilczogóra - Droga gminna 454 012
444005 P	Droga gminna 444 006 - Wilczyn (ul. Wiejska) - droga

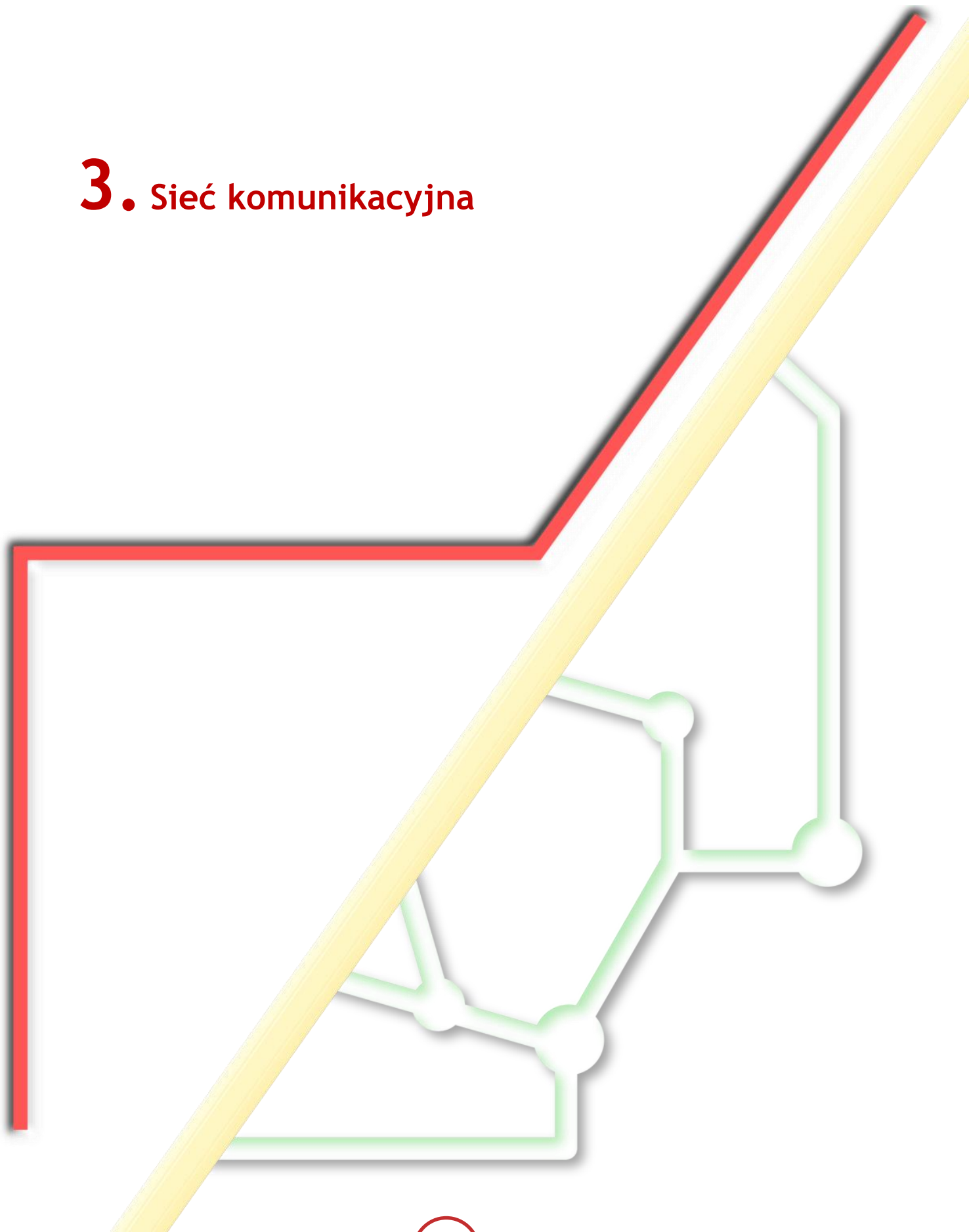
Numer drogi	Przebieg drogi
	powiatowa 3177P
444006 P	ul. Wiejska (Wilczyn)
444007 P	Kownaty Kolonia - droga powiatowa 3180P
444008 P	Droga powiatowa 3176P - Kownaty - droga powiatowa 3180P
444009 P	Droga powiatowa 3180P - Kownaty - droga gminna 444 010
444010 P	Droga powiatowa 3180P - Kownaty - granica województwa
444011 P	Droga gminna 444 010 - Kownaty Kolonia - droga powiatowa 3180P
444012 P	Droga gminna 444 010 - droga gminna 444 013
444013 P	Droga gminna 444 084 (ul. Rynek) Wilczyn - Osowa Góra - Wilczogóra - droga powiatowa 3180P
444014 P	Droga gminna 444 020 - Osowa Góra - Wtórek - droga powiatowa 3181P
444015 P	Droga powiatowa 3179P - Wtórek - droga gminna 444 014
444016 P	Kościeszki - droga powiatowa 3181P
444017 P	Droga gminna 444 013 - Osowa Góra - droga gminna 444 014
444018 P	Droga gminna 444 013 - droga gminna 444 014
444019 P	Droga gminna 444 014 - Osowa Góra - Wilczogóra - droga powiatowa 3180P
444020 P	Droga powiatowa 3180P - Wilczogóra - droga powiatowa 3181P
444021 P	Droga gminna 444 013 - Wilczogóra - droga powiatowa 3181P
444022 P	Droga powiatowa 3180P - Wilczogóra - droga gminna 444 014
444023 P	Droga powiatowa 3181P - Wilczogóra - droga gminna 444 019
444024 P	Droga gminna 444 050 - Wilczogóra - droga gminna 444 019
444025 P	Droga gminna 444 024 - Wilczogóra - droga powiatowa 3180P
444026 P	Droga gminna 444 014 - Wilczogóra - Brzeście
444027 P	Droga gminna 444 014 - Moczydła - Wtórek Parcele - droga powiatowa 3181P
444028 P	Droga powiatowa 3181P - Wtórek Parcele - Kopydłowo Parcele - droga powiatowa 3180P
444029 P	Droga gminna 444 028 - Kopydłowo Parcele - droga gminna 444 033
444030 P	Droga gminna 444 028 - Wtórek - droga powiatowa 3182P
444031 P	Droga powiatowa 3182P - Kolonia Wtórek (Głębocek) - granica gminy Skulsk (droga powiatowa 3183P)
444032 P	Witoldowo - Biela - Kolonia Wtórek (Głębocek) - droga gminna 444 033
444033 P	Droga powiatowa 3185P - Kopydłowo - Nowiny - Biela - Ościslówo - Kolonia Wtórek (Głębocek) - droga gminna 444 031
444034 P	Droga powiatowa 3182P - Biela - droga gminna 444 033
444035 P	Droga gminna 444 033 - Ościslówo - granica gminy Skulsk (Popielewo)
444036 P	Droga gminna 444 035 - granica gminy Skulsk (Zalesie)

Numer drogi	Przebieg drogi
444037 P	Droga powiatowa 3184P - granica gminy Skulsk (Kobylanki)
444038 P	Droga powiatowa 3184P - Ościstowo - droga gminna 444 037
444039 P	Droga gminna 444 040 - Góry Parcele - droga gminna 444 041
444040 P	Droga gminna 444 033 - Góry Parcele - droga powiatowa 3183P
444041 P	Droga powiatowa 3183P - Góry Parcele - droga gminna 444 042
444042 P	Droga powiatowa 3185P - Góry - droga gminna 444 044
444043 P	Droga gminna 444 042 - granica gminy Ślesin (droga powiatowa 3186P)
444044 P	Droga powiatowa 3185P - Góry - droga powiatowa 3184P
444045 P	Droga powiatowa 3182P - Wiśniewa Kolonia - droga powiatowa 3182P
444046 P	Droga gminna 444 046 - Wiśniew Kolonia - droga powiatowa 3182P
444047 P	Droga powiatowa 3185P - droga powiatowa 3182P
444048 P	Droga gminna 444 049 - droga powiatowa 3185P
444049 P	Droga gminna 444 050 - Suchary - Kopydłówek - Kopydłowo Parcele - Droga gminna
444050 P	Droga powiatowa 3050P - Wilczogóra - Lisianki - Maślaki - Suchary - granica gminy Kleczew (Wola Sławiecka)
444051 P	Droga gminna 444 052 - Gogolina - Wiśniewa - droga powiatowa 3185P
444052 P	Droga gminna 444 054 - Gogolina - Stara Gogolina - granica gminy Kleczew (Izabelin Kolonia)
444053 P	Góry Kolonia - Góry - droga powiatowa 3185P
444054 P	Droga gminna 444 053 - granica gminy Kleczew (Wielkopole)
444055 P	Droga gminna 444 052 - Gogolina - granica gminy Kleczew (Wielkopole)
444056 P	Droga powiatowa 3180P - Kaliska Kolonia - granica gminy Kleczew (Izabelin)
444057 P	Droga powiatowa 3185P - Wiśniewa Kolonia - Nowa Gogolina - droga gminna 444 051
444058 P	Droga gminna 444 051 - Góry Kolonia - droga gminna 444 053
444059 P	Góry Kolonia - droga gminna 444 052
444060 P	Droga powiatowa 3178P - Kaliska Kolonia - droga powiatowa 3180P
444061 P	Droga powiatowa 3178P - Kaliska Kolonia - droga gminna 444 060
444062 P	Droga powiatowa 3178P - Kaliska - droga powiatowa 3180P
444063 P	Droga powiatowa 3178P - Kaliska - Kaliska Kolonia - droga powiatowa 3180P
444064 P	Kaliska Kolonia - droga powiatowa 3180P
444065 P	Droga powiatowa 3050P - Lisianki - Nowe kopydłowo - Kopydłowo - droga powiatowa 3180P
444066 P	Droga gminna 444 050 - Maślaki - Nowe Kopydłowo - Wilczogóra - droga powiatowa 3180P
444067 P	Droga gminna 444 068 - Kolonia Dębówiec - Maślaki -

Numer drogi	Przebieg drogi
	droga gminna 444 050
444068 P	Droga powiatowa 3050P - Kolonia Dębowiec - droga powiatowa 3050P
444069 P	Droga gminna 444 068 - Kolonia Dębowiec - granica gminy Kleczew (Skupne) - granica gminy Wilczyn - Suchary - droga gminna 444 050
444070 P	Droga gminna 454 012 - Wacławowo - Dębowiec - droga powiatowa 3050P
444071 P	Droga gminna 444 004 - Nowiny - Meszne - droga powiatowa 3177P
444072 P	Droga powiatowa 3177P - ul. Cegielińska (Wilczyn)
444073 P	Droga gminna 444 023 - Wilczogóra - droga gminna 454 012
444074 P	Droga gminna 444 023 - Wilczogóra - droga gminna 444 073
444075 P	Droga gminna 454 012 - Wilczogóra - droga powiatowa 3180P
444076 P	Plac Słoneczny (Wilczyn)
444077 P	ul. Przenna (Wilczyn)
444078 P	ul. Słoneczna (Wilczyn)
444079 P	ul. Zbożowa (Wilczyn)
444080 P	ul. Leśna (Wilczyn)
444081 P	ul. Brzozowa (Wilczyn)
444082 P	ul. Sosnowa (Wilczyn)
444083 P	Plac Wiejski (Wilczyn)
444084 P	ul. Rynek (Wilczyn)
444085 P	Droga powiatowa 3177P - ul. Polna (Wilczyn) - droga powiatowa 3180P
454012 P	(Marszewo) granica gminy Wilczyn - Wilczogóra - droga powiatowa 3050P
454020 P	(Wola Spławiecka) granica gminy Wilczyn - Kopydłówek - droga gminna 444 049

źródło: opracowanie własne na podstawie danych Zarządu Dróg Powiatowych w Koninie

3. Sieć komunikacyjna



3.1. Obecna sieć komunikacyjna

3.1.1. Powiatowe przewozy pasażerskie

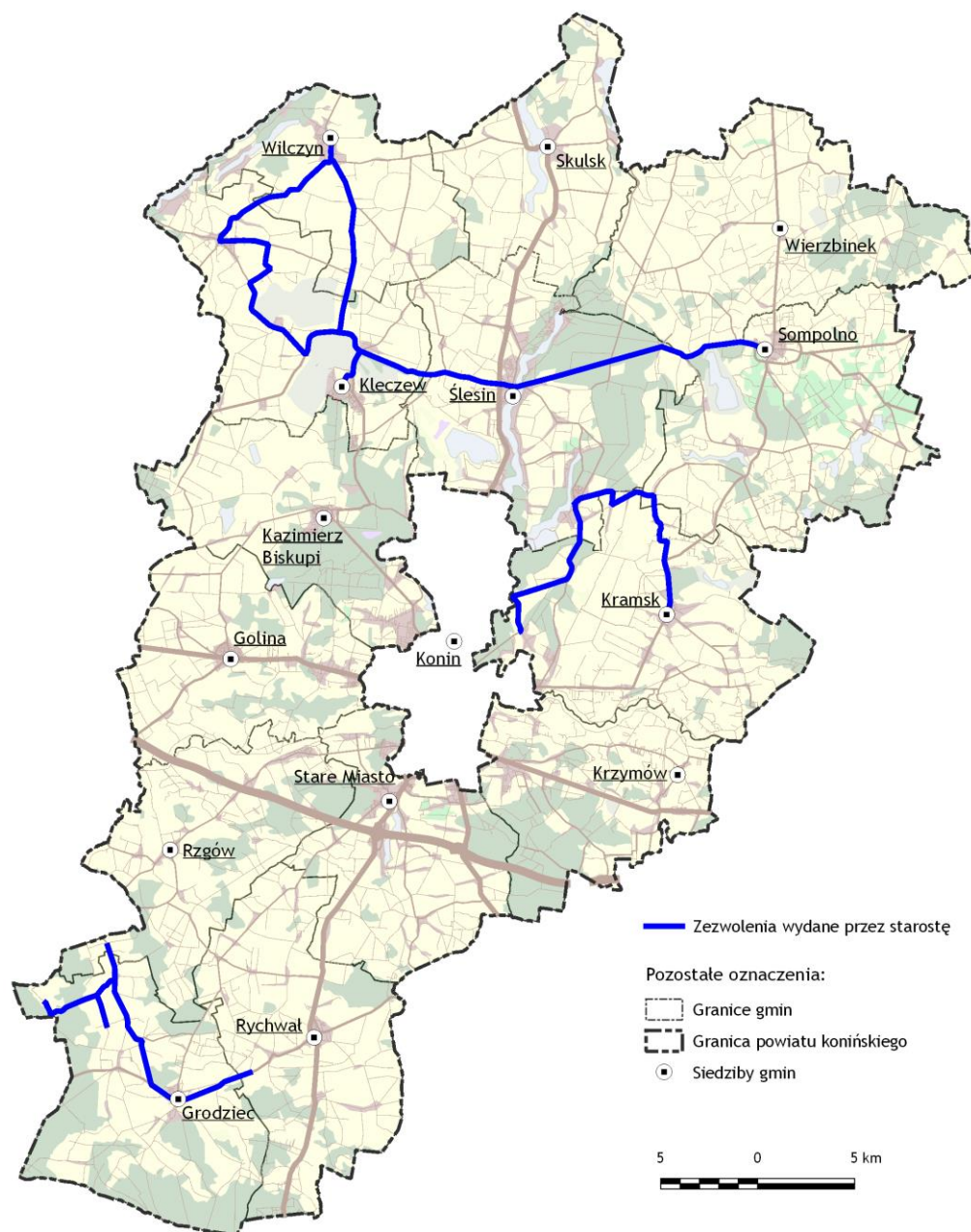
Powiatowe przewozy pasażerskie, zgodnie z ustawą z dnia 16 grudnia 2010 roku o publicznym transporcie zbiorowym, to „przewóz osób w ramach publicznego transportu zbiorowego wykonywany w granicach administracyjnych co najmniej dwóch gmin i niewykraczający poza granice jednego powiatu albo w granicach administracyjnych powiatów sąsiadujących, które zawarły stosowne porozumienie lub które utworzyły związek powiatów; inne niż przewozy gminne, wojewódzkie i międzywojewódzkie”. Powiat koniński nie jest członkiem związku powiatów oraz nie posiada porozumień dotyczących linii komunikacyjnych z sąsiednimi powiatami; a także nie organizuje obecnie żadnych przewozów o charakterze użyteczności publicznej (to znaczy nie posiada operatora, który wykonywałby połączenia na zlecenie powiatu konińskiego). Aktualnie jedynymi powiatowymi przewozami pasażerskimi są te, które wykonują przewoźnicy posiadający zezwolenie od starosty. Wykaz linii znajduje się w tabeli poniżej (stan na 25. września 2015 roku).

Tabela 19. Wykaz linii funkcjonujących na podstawie zezwoleń od Starosty Powiatu Konińskiego

przewoźnik	nazwa linii	orientacyjna liczba kursów w dzień szkolny
PKS w Koninie SA	Ślesin - Ignacewo - Teresewo - Sompolno	2
PKS w Koninie SA	Ślesin - Sarnowa - Stawoszewo - Kleczew	1
Przedsiębiorstwo Usługowo Transportowe Sapikowski Wojciech	Bugaj - Janów - Grodziec	3
Przedsiębiorstwo Usługowo Transportowe Sapikowski Wojciech	Biała Kolonia - Biskupice - Grodziec	3
Przedsiębiorstwo Usługowo Transportowe Sapikowski Wojciech	-Biała Kolonia - Czarnybród - Grodziec	2
„Katarzyna Turist” Krystyna Waleriańczyk	Rudzica - Stefanowo - Kramsk	3
„Katarzyna Turist” Krystyna Waleriańczyk	Licheń Stary - Stefanowo - Kramsk	2
„Euromatpol” Mateusz Czkalski	Kleczew - Budzistaw Kościelny - Wilczyn - Kleczew	4

Źródło: opracowanie własne na podstawie danych starostwa powiatowego

Łącznie na ośmiu liniach wykonywanych jest 20 kursów w dzień szkolny (licząc „tam” jako jeden kurs a „z powrotem” jako drugi kurs). Jest to niewielka liczba kursów. Linie koncentrują się przede wszystkim wokół Groźca i Kleczewa. Przebieg linii, na które zezwolenie wydał Starosta, zostały przedstawione na poniższej mapie.



Mapa 3. Obecna sieć komunikacji powiatowej

Źródło: opracowanie własne na podstawie danych starostwa powiatowego

3.1.2. Niepowiatowe przewozy pasażerskie

Transport kolejowy

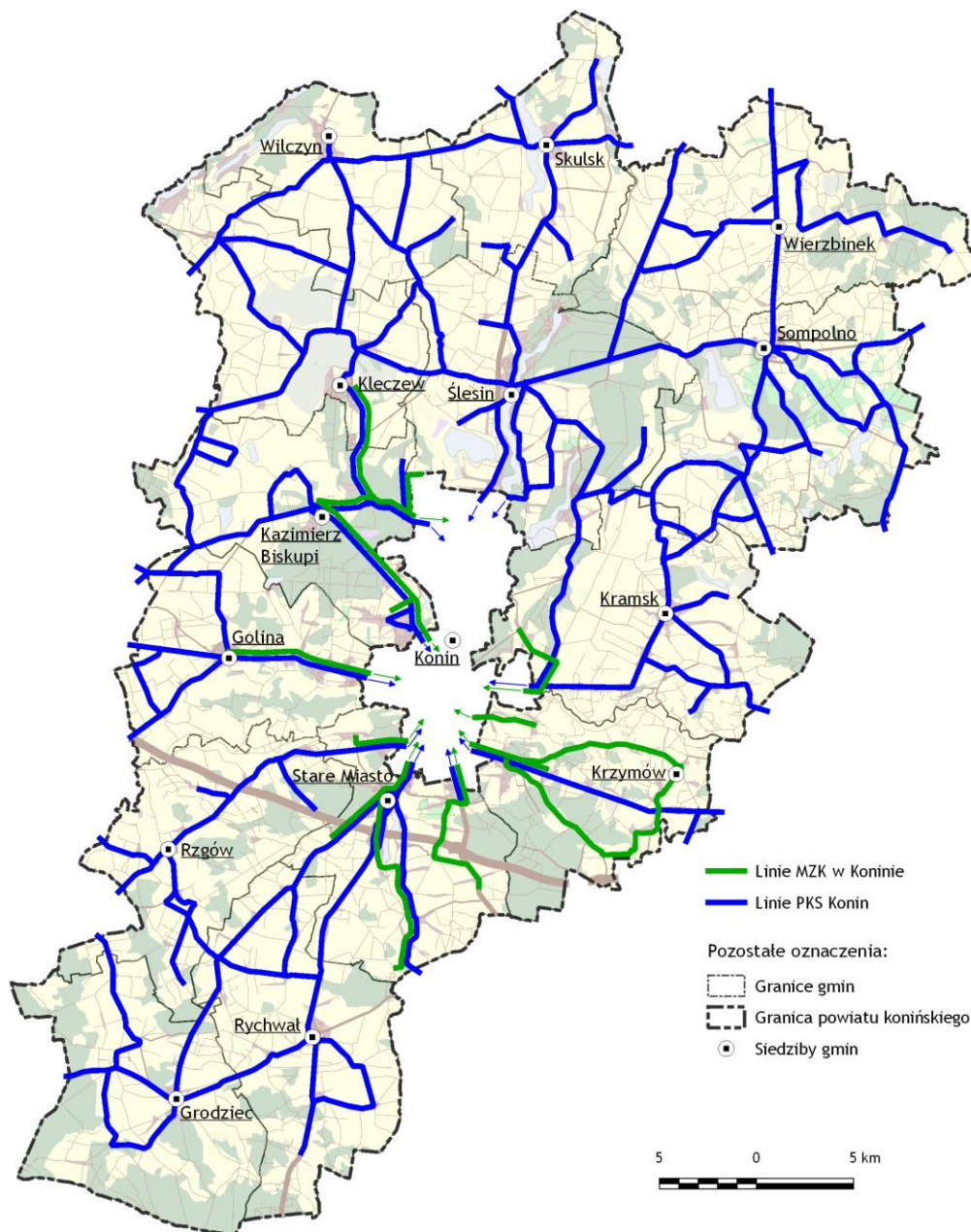
Przez powiat koniński przebiega jedna istotna w ruchu pasażerskim linia kolejowa, dostępna w trzech punktach: w Sptawiu, Kawnicy i Kramsku. Po linii, wg rozkładu jazdy obowiązującego od 01.09 do 17.10.2015, kursują pociągi dwóch przewoźników pasażerskich: PKP Intercity SA i Kolei Wielkopolskich Sp. z o.o. Pociągi dalekobieżne spółki PKP Intercity nie zatrzymują się w powiecie konińskim, najbliższa stacja

z postojem handlowym tych pociągów to Konin. Kursujące pociągi pozwalają dotrzeć do Warszawy, Lublina, Krakowa, Poznania, Szczecina, Zielonej Góry, Gorzowa Wielkopolskiego oraz do Niemiec. Pociągi osobowe spółki Koleje Wielkopolskie zatrzymują się na wszystkich przystankach i zapewniają bezpośrednie połączenia ze Zbąszynkiem i Poznaniem oraz z Kołem, Kłodawą i Kutnem.

Po linii kolejowej nr 131 kursuje obecnie jedna para połączeń w relacji Terespol - Piła. Na obszarze powiatu pociąg nie ma postoju handlowego.

Transport drogowy

Podstawą sieci komunikacyjnej w powiecie konińskim są przewozy autobusowe wykonywane na podstawie zezwoleń wydanych przez Prezydenta Miasta Konin i Marszałka Województwa Wielkopolskiego (na linie przebiegające przez co najmniej dwa powiaty zezwolenie wydaje marszałek, wyjątkiem są linie przebiegające przez (i tylko przez) powiat grodzki i sąsiadujący z nim powiat ziemski - na nie zezwolenia wydaje prezydent miasta). Głównym przewoźnikiem posiadającym takie zezwolenia jest PKS w Koninie SA. Drugim istotnym elementem sieci połączeń drogowych są wyjeżdżające z Konina linie komunikacji miejskiej. Sieć regularnych połączeń autobusowych została przedstawiona na poniższej mapie.



Mapa 4. Obecna sieć drogowej komunikacji niepowiatowej na obszarze powiatu konińskiego

Źródło: opracowanie własne na podstawie danych starostwa powiatowego

3.2. Sieć komunikacyjna, na której planowane jest wykonywanie przewozów o charakterze użyteczności publicznej

W powiecie konińskim, poza kilkoma wyjątkami nie występują i nie będą występować linie autobusowe, których trasy przebiegu zawierają się wyłącznie w granicach powiatu ziemskiego. Dla zdecydowanej większości linii komunikacyjnych początek trasy znajduje się na obszarze miasta Konina, dla części wykracza również poza

granice zewnętrzne powiatu konińskiego. Linie autobusowe łączące powiat ziemski z grodzkim w ramach tej samej sieci komunikacyjnej mogą teoretycznie funkcjonować według różnych rozwiązań organizacyjnych.

1. Linie łączące miasto Konin z miejscowościami położonymi na obszarze powiatu mogą być liniami komunikacji miejskiej obsługiwanyymi na podstawie porozumień międzygminnych. W tym wypadku zadania organizatora realizuje przede wszystkim lider porozumienia (np. miasto Konin), a koszty funkcjonowania pokrywają wszyscy uczestnicy porozumienia, wg ustalonych w porozumieniu zasad. W tym rozwiązaniu powiat koniński praktycznie nie będzie wykonywał większości zadań organizatora transportu publicznego.
2. Ten sam system linii komunikacyjnych z racji, że trasa każdej linii przekracza przynajmniej jedną granicę powiatu (między powiatem grodzkim a ziemskim), prawnie przynależy do wojewódzkiego systemu transportu publicznego zarządzanego przez województwo. Jeżeli województwo wielkopolskie umieści te linie w swoim planie transportowym to jednocześnie zobowiązane będzie do ich zorganizowania, w tym zapewnienia ich finansowania. Koszty funkcjonowania biletów ulgowych wynikających z uregulowań ustawowych będą finansowane z budżetu państwa. W niniejszym rozwiązaniu powiat koniński również nie wykonuje większości zadań organizatora transportu publicznego.
3. Istnieje możliwość zawarcia porozumienia pomiędzy powiatem konińskim a miastem Konin w zakresie organizacji transportu publicznego łączącego miejscowości powiatu ziemskiego z grodzkim. Podstawą prawną zawarcia takiego porozumienia może stanowić art. 5 ust. 2 ustawy o samorządzie powiatowym. W takim przypadku powiat koniński w ramach porozumienia przekaze do miasta Konin zadanie w zakresie organizowania publicznego transportu zbiorowego na terenie powiatu. W tym wypadku linie łączące Konin z powiatem konińskim będą stanowić komunikację powiatową, którą organizować będzie lider porozumienia (miast Konin), a finansowanie będzie ustalone między uczestnikami porozumienia. Dodatkowym źródłem finansowania mogą być gminy, przez które przebiegają linie komunikacyjne. Mając na uwadze charakter przewozów oraz planowaną sieć komunikacyjną przewozów o charakterze użyteczności publicznej takie przekazanie kompetencji pomiędzy powiatem konińskim a miastem Konin stanowić może najbardziej racjonalne rozwiązanie. W szczególności podyktowane jest to charakterystyką sieci przewozów z centralnym punktem znajdującym się w mieście Konin a także faktem posiadania przez miasto Konin dwóch operatorów, z których każdy mógłby w takim schemacie organizacyjnym wykonywać przewozy przekazane miastu Konin przez powiat koniński w ramach porozumienia. Brak wdrożenia tego wariantu skutkować będzie koniecznością współdziałania dwóch organizatorów w tym w szczególności uzgadniania przebiegu linii powiatowych na terenie miasta Konin przez obu organizatorów.

Istnieje możliwość funkcjonowania na obszarze powiatu konińskiego linii komunikacyjnych zarządzanych według więcej niż jednego rozwiązania, należy wówczas dążyć do przyjęcia jednolitego systemu taryfowego i informacyjnego przez wszystkich organizatorów i ustalenia zasad wzajemnych rozliczeń.

Sieć komunikacyjna powiatu konińskiego została zaplanowana w trzech wariantach - podstawowym, uzupełniającym I, II. Wariant podstawowy zawiera relacje łączące siedziby gmin z siedzibą powiatu i powiat koniński będzie dążył do ich uruchomienia. Wariant uzupełniający I zawiera linie zawierające się w granicach powiatu konińskiego oraz przebiegające (jedynie) przez powiat koniński i miasto Konin, do których uruchomienia powiat koniński będzie dążył, jeśli gminy, przez które te linie będą przebiegać, będą partycypować w kosztach ich utrzymania (jeśli te będą deficytowe). Wariant uzupełniający II będzie umożliwiał uruchomienie linii do innych powiatów (niż powiat koniński i miasto Konin), jeśli zostaną zawarte stosowne porozumienia. Relacje ujęte w niniejszym planie, których obsługa zostanie również zaplanowana przez organizatora wojewódzkiego, nie będą uruchamiane przez powiat koniński.

W poniższej tabeli zostały przedstawione linie wariantu podstawowego oraz ich numerację, długość (licząc jedynie przebieg na obszarze powiatu konińskiego) i minimalną liczbę par połączeń. W ramach bieżącej działalności możliwe jest zwiększanie liczby kursów, także w relacjach skróconych).

Tabela 20. Planowana sieć komunikacyjna - wariant podstawowy

nr	przebieg	długość	minimalna liczba par połączeń		
			dzień roboczy	sobota	niedziela
P10	Konin - Kamienica - Kleczew - Sławoszewek - Kopydłowo - Wilczyn	23	8	5	5
P20	Konin - Mikorzyn - Ślesin - Kijowiec - Lisewo - Skulsk	19	6	5	5
P30	Konin - Wola Podłęzna - Grąblin - Licheń Stary - Stefanowo - Sompolno - Łysek - Wierzbiniek	36	6	5	5
P40	Konin - Wola Podłęzna - Święte - Kramsk	9	6	3	3
P50	Konin - Paprotnia - Krzymów	11	6	3	3
P60	Konin - Stare Miasto - Główek - Rychwał - Grodziec	26	8	5	5
P70	Konin - Rumin - Sławsk - Modła - Rzgów	14	6	3	3
P80	Konin - Węglew - Kawnice - Golina	7	6	3	3
P90	Konin - Kamienica - Kazimierz Biskupi	5	6	3	3

Źródło: opracowanie własne

Wariant uzupełniający I opiera się przede wszystkim na obecnie funkcjonujących przewozach, przebieg linii zawiera poniższa tabela. Numeracja linii (liczba dziesiątek) nawiązuje do kierunków wyznaczonych w wariantcie podstawowym, linie

z oznaczeniem trzycyfrowym („setki”) są liniami, których przebieg w całości znajduje się w powiecie konińskim.

Tabela 21. Planowana sieć komunikacyjna - wariant uzupełniający I

nr	przebieg	długość [km]	minimalna liczba par połączeń		
			dzień roboczy	sobota	niedziela
P10	Konin - Kamienica - Kleczew - Sławoszewek - Kopydłowo - Wilczyn	23	8	5	5
P11	Konin - Kamienica - Kleczew - Sławoszewek - Nieborzyn - Budzistaw Kościelny - Wilczyn	33	2	0	0
P12	Konin - Kamienica - Kleczew - Sławoszewek - Wola Sptawiecka - Zberzyn - Budzistaw Kościelny - Wilczyn	34	2	0	0
P20	Konin - Mikorzyn - Ślesin - Kijowiec - Lisewo - Skulsk	19	6	5	5
P21	Konin - Mikorzyn - Ślesin - Ignacewo - Sompolno - Wierzbiniek - Sadlno	31	2	0	0
P22	Konin - Mikorzyn - Ostrowąż - Wiśniewa - Wilczyn	23	2	0	0
P23	Kleczew - Wielkopole - Ościstowo - Góry - Ślesin - Konin	31	2	0	0
P24	Konin - Ślesin - Gawrony - Skulsk - Mielnica Duża	29	2	0	0
P25	Konin - Ślesin - Morzyczyn - Sadlno - Zaryń - Mąkoszyn	42	2	0	0
P26	Konin - Wąsosze - Ślesin - Niedźwiady Duże - Julia - Konin	17	2	0	0
P27	Konin - Mikorzyn - Ślesin - Kijowiec - Lisewo - Skulsk - Łuszczewo	25	2	0	0
P30	Konin - Wola Podłęzna - Grąblin - Licheń Stary - Stefanowo - Sompolno - Łysek - Wierzbiniek	36	6	5	5
P31	Konin - Wola Podłęzna - Grąblin - Licheń Stary - Wygoda - Ślesin - Ignacewo - Sompolno	35	2	0	0
P32	Konin - Wola Podłęzna - Grąblin - Licheń Stary - Pogoń Gostawicka - Lubstówek - Lubstów	33	2	0	0
P33	Konin - Wola Podłęzna - Grąblin - Licheń Stary - Wygoda - Ślesin - Wąsosze - Konin	29	2	0	0
P34	Konin - Wola Podłęzna - Grąblin - Licheń Stary - Helenów - Kramsk - Strumyk	26	2	0	0
P35	Konin - Wola Podłęzna - Grąblin - Licheń Stary - Stefanowo -	44	2	0	0

	Sompolno - Sycewo - Mąkolno - Mostki - Wierzbie - Szczerkowo - Sompolno				
P40	Konin - Wola Podłęzna - Święte - Kramsk	9	6	3	3
P41	Konin - Wola Podłęzna - Święte - Kramsk - Święciec - Lubstówek - Sompolno	30	2	0	0
P42	Konin - Wola Podłęzna - Święte - Kramsk - Strumyk - Kramsk - Jesionka - Lubstów - Zakrzewek - Biele - Sompolno	36	2	0	0
P43	Konin - Wola Podłęzna - Święte - Milin - Barce - Winnica - Kramsk	22	2	0	0
P50	Konin - Paprotnia - Krzymów	11	6	3	3
P60	Konin - Stare Miasto - Główiew - Rychwał - Grodziec	26	8	5	5
P61	Konin - Stare Miasto - Barczygłów - Kuchary Kościelne - Rozalin - Modlibogowice - Wielotęka - Grodziec - Stara Huta - Łagiewniki - Biała	33	2	0	0
P62	Konin - Stare Miasto - Główiew - Rychwał - Grodziec - Królików - Łagiewniki	32	2	0	0
P63	Konin - Stare Miasto - Barczygłów - Czyżew - Modlibogowice - Kuchary Kościelne - Barczygłów - Stare Miasto - Konin	39	2	0	0
P64	Konin - Stare Miasto - Barczygłów - Czyżew - Modlibogowice - Witnica - Rzgów	29	2	0	0
P65	Konin - Stare Miasto - Barczygłów - Kuchary Kościelne - Modlibogowice - Dąbroszyn - Rychwał - Siąszyce - Biała Panieńska	34	2	0	0
P66	Konin - Stare Miasto - Barczygłów - Czyżew - Dąbroszyn - Rychwał - Złotkowy - Biała Panieńska	35	2	0	0
P70	Konin - Rumin - Sławsk - Modła - Rzgów	14	6	3	3
P71	Konin - Rumin - Sławsk - Modła - Rzgów - Bobrowo	22	2	0	0
P80	Konin - Węglew - Kawnice - Golina	7	6	3	3
P81	Konin - Węglew - Kawnice - Golina - Myślibórz - Bobrowo - Barbarka - Golina	20	2	0	0
P82	Konin - Węglew - Kawnice - Golina - Adamów - Przyjma	14	2	0	0
P90	Konin - Kamienica - Kazimierz Biskupi	5	6	3	3
P91	Konin - Kamienica - Kazimierz Biskupi - Nieświastów - Tokarki -	23	2	0	0

	Dobrosotowo				
P92	Konin - Józwin - Kamienica - Kazimierz Biskupi	10	2	0	0
P93	Konin - Kamienica - Kazimierz Biskupi - Kleczew - Wielkopole - Wiśniewa - Wilczyn	30	2	0	0
P94	Konin - Posada - Sokółki - Wola Łaszczowa - Kazimierz Biskupi	11	2	0	0
P95	Konin - Kamienica - Kazimierz Biskupi - Nieświastów - Dobrosotowo - Stefanowo	27	2	0	0
P96	Konin - Kamienica - Kazimierz Biskupi - Kleczew - Kopydłowo - Wilczyn - Dzierżystaw - Skulsk	41	2	0	0
P97	Konin - Kamienica - Kazimierz Biskupi - Kleczew - Wielkopole - Biela - Wilczyn	34	2	0	0
P98	Konin - Kamienica - Kazimierz Biskupi - Kleczew - Przytuki - Dobrosotowo	33	2	0	0
P100	Wierzbinek - Sompolno - Ignacewo - Ślesin - Różnowo - Kleczew - Stawoszewek - Kopydłowo - Wilczyn	45	2	0	0
P101	Skulsk - Lisewo - Ślesin - Różnowo - Kleczew	24	2	0	0
P102	Golina - Adamów - Przyjma - Lubiecz - Tokarki - Dobrosotowo - Przytuki - Roztoka - Kleczew	30	2	0	0

Źródło: opracowanie własne

Wariant uzupełniający II pozwala przedłużać istniejące lub tworzyć nowe linie, w porozumieniu z sąsiednimi powiatami, które będą wybiegać poza granice powiatu konińskiego. Powiat koniński nie jest i nie planuje być organizatorem transportu pasażerskiego w zakresie połączeń kolejowych. Planowana sieć została przedstawiona na mapie - w rozdziale 12.

3.3. Węzły przesiadkowe

Naturalnym węzłem przesiadkowym dla znacznej części podróży o charakterze powiatowym jest miasto Konin, w którym ogniskuje się większość linii. Na obszarze powiatu konińskiego planuje się cztery węzły przesiadkowe:

- Kleczew,
- Stare Miasto,
- Sompolno,
- Ślesin.

Plan zrównoważonego rozwoju publicznego transportu zbiorowego dla powiatu konińskiego

Są to miejsca, w których spotykają się planowane linie oraz cechujące się znaczną wymianą pasażerską w obecnym układzie komunikacyjnym. Węzły przesiadkowe zostały pokazane na mapie - w rozdziale 12.